

Департамент имущественных отношений Краснодарского края
Государственное казенное учреждение
Краснодарского края «Кубаньземконтроль»
350062, г. Краснодар, ул. Воровского, 233, офис 22.

Акт обследования земельного участка № 85

25 марта 2020 года

(час.мин.)

Крыловский район

В соответствии с Уставом ГКУ КК «Кубаньземконтроль», планом по контролю за эффективным использованием земельных участков, находящихся в государственной собственности Краснодарского края на территории муниципального образования Крыловский район на март 2020 года, распоряжением заместителя директора ГКУ КК «Кубаньземконтроль» № 15-П от 27.02.2020 года, главным специалистом ГКУ КК «Кубаньземконтроль» Курушиным Олегом Александровичем
В присутствии директора ГБУ СО КК «Крыловский комплексный центр социального обслуживания населения» Бич Валерия Александровича
проведено обследование земельного участка находящегося в собственности Краснодарского края с кадастровым номером 23:14:0402001:1394 и площадью 120 кв. м, находящегося по адресу: Краснодарский край, Крыловский район, ст. Новопашковская, ул. Советская, 8 А.

(Краснодарский край, район (город), поселок, село,
станция, улица, другие адресные ориентиры)

В результате обследования установлено следующее:

Земельный участок из земель

земли населенных пунктов

(категория земель)

разрешенное использование которого

объекты социальной защиты

(вид разрешенного использования земельного участка)

Используется (предоставлен): Государственным бюджетным учреждением социального обслуживания Краснодарского края «Крыловский комплексный центр социального обслуживания населения»

(фамилия, имя, отчество гражданина, индивидуального предпринимателя без образования юридического лица, наименование юридического лица)

Адрес: Краснодарский край, Крыловский район, ст. Крыловская, ул. Кооперативная, 76.

на основании постоянное – бессрочное пользование, номер регистрации 23:14:0402001:1394-23/043/2017-1 от 23.01.2017 года.

(правоустанавливающие, правоудостоверяющие документы)

На земельном участке расположен объект не капитального строительства с навесом, перед которым имеется бетонная площадка. Состояние земельного участка удовлетворительное.

(указать для каких целей фактически используется земельный участок и состояние использования земельного участка на момент обследования)

Дополнительные сведения о земельном участке:


объект не капитального строительства с навесом.

(здания, строения, сооружения, в том числе подземные, их принадлежность, функциональное назначение, характеристики)

Права на объекты недвижимости удостоверяются следующими документами:

Выводы и предложения по результатам обследования земельного участка:

Главный специалист
ГКУ КК «Кубаньземконтроль»


(подпись)

О.А. Курушин
(ф.и.о.)

С содержанием акта ознакомлен:
Представитель землепользователя


(подпись)

В.А. Бич
(должность, Ф.И.О.)

Экземпляр акта получил


(подпись)

В.А. Бич
(должность, Ф.И.О.)

Департамент имущественных отношений Краснодарского края
Государственное казенное учреждение
Краснодарского края «Кубаньземконтроль»
350062, г. Краснодар, ул. Воровского, 233, офис 22.

Акт обследования земельного участка № 84

25 марта 2020 года

(час.мин.)

Крыловский район

В соответствии с Уставом ГКУ КК «Кубаньземконтроль», планом по контролю за эффективным использованием земельных участков, находящихся в государственной собственности Краснодарского края на территории муниципального образования Крыловский район на март 2020 года, распоряжением заместителя директора ГКУ КК «Кубаньземконтроль» № 15-П от 27.02.2020 года, главным специалистом ГКУ КК «Кубаньземконтроль» Курушиным Олегом Александровичем
В присутствии директора ГБУ СО КК «Крыловский комплексный центр социального обслуживания населения» Бич Валерия Александровича
проведено обследование земельного участка находящегося в собственности Краснодарского края с кадастровым номером 23:14:0301002:7573 и площадью 4828 кв. м, находящегося по адресу : Краснодарский край, Крыловский район, ст. Крыловская, ул. Западная, 5 А.

(Краснодарский край, район (город), поселок, село,
станция, улица, другие адресные ориентиры)

В результате обследования установлено следующее:

Земельный участок из земель

земли населенных пунктов

(категория земель)

разрешенное использование которого эксплуатация административного и вспомогательных зданий

(вид разрешенного использования земельного участка)

Используется (предоставлен): Государственным бюджетным учреждением социального обслуживания Краснодарского края «Крыловский комплексный центр социального обслуживания населения»

(фамилия, имя, отчество гражданина, индивидуального предпринимателя без образования юридического лица, наименование юридического лица)

Адрес: Краснодарский край, Крыловский район, ст. Крыловская, ул. Кооперативная, 76.

на основании постоянное – бессрочное пользование, номер регистрации 23:14:0301002:7573-23/043 2018-1 от 19.04.2018 года.

(правоустанавливающие, правоудостоверяющие документы)

На момент обследования на земельном участке объект недвижимости ликвидирован, производится вывоз строительного мусора.

(указать для каких целей фактически используется земельный участок и состояние использования земельного участка на момент обследования)

Дополнительные сведения о земельном участке:

Здания и сооружения на земельном участке отсутствуют.

(здания, строения, сооружения, в том числе подземные, их принадлежность, функциональное назначение, характеристики)

Права на объекты недвижимости удостоверяются следующими документами:

Здания и сооружения на земельном участке отсутствуют.

Выводы и предложения по результатам обследования земельного участка:

Главный специалист
ГКУ КК «Кубаньземконтроль»


(подпись)

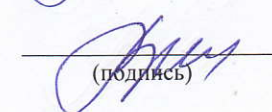
О.А. Курушин
(ф.и.о)

С содержанием акта ознакомлен:
Представитель землепользователя


(подпись)

В.А. Бич
(должность, Ф.И.О.)

Экземпляр акта получил


(подпись)

В.А. Бич
(должность, Ф.И.О.)

Акт обследования земельного участка № 83

Крыловский район

15 марта 2020 года

(час.мин.)

В соответствии с Уставом ГКУ КК «Кубаньземконтроль», планом по контролю за эффективным использованием земельных участков, находящихся в государственной собственности Краснодарского края на территории муниципального образования Крыловский район на март 2020 года, распоряжением заместителя директора ГКУ КК «Кубаньземконтроль» № 15-П от 27.02.2020 года, главным специалистом ГКУ КК «Кубаньземконтроль» Курушиным Олегом Александровичем в присутствии директора ГБУ СО КК «Крыловский комплексный центр социального обслуживания населения» Бич Валерия Александровича проведено обследование земельного участка находящегося в собственности Краснодарского края с кадастровым номером 23:14:0301002:100 и площадью 25 кв. м. находящегося по адресу: Краснодарский край, Крыловский район, ст. Крыловская, ул. Комсомольская, б/н.
(Краснодарский край, район (город), поселок, село, станица, улица, другие адресные ориентиры)

В результате обследования установлено следующее:

Земельный участок из земель

(категория земель)

населенных пунктов

С видом разрешенного использования –

под гараж
(вид разрешенного использования земельного участка)

Используется (предоставлен): Государственным бюджетным учреждением социального обслуживания Краснодарского края «Крыловский комплексный центр социального обслуживания населения»

(фамилия, имя, отчество гражданина, индивидуального предпринимателя без образования юридического лица, наименование юридического лица)

адрес: 352080, Краснодарский край, Крыловский район, ст. Крыловская, ул. Кооперативная, 76.

на основании постоянного – бессрочное пользование, номер регистрации 23:14:0301002:100-23/043/2018-1 от 31.08.2017 года.

(правоустанавливающие, правоудостоверяющие документы)

На момент обследования земельный участок используется для эксплуатации гаража.
(указать для каких целей фактически используется земельный участок и состояние использования земельного участка на момент обследования)

Дополнительные сведения о земельном участке:

На земельном участке расположен гараж из кирпича с шиферной кровлей – 21,1 кв.м., этажность: 1, неогорожен.

(здания, строения, сооружения, в том числе подземные, их принадлежность, функциональное назначение, характеристики)

Права на объекты недвижимости удостоверяются следующими документами:

Правообладатель: ГБУ СО КК «Крыловский комплексный центр социального обслуживания населения». Вид права – оперативное управление. 23:14:0301002:8396-23/043/2017-1 от 08.02.2017 г.


Выводы и предложения по результатам обследования земельного участка:

Главный специалист
ГКУ КК «Кубаньземконтроль»


(подпись)

О.А. Куруши
(ф.и.о)

С содержанием акта ознакомлен:
Представитель землепользователя


(подпись)

В.А. Бич
(должность, Ф.И.О.)

Экземпляр акта получил

В.А. Бич
(должность, Ф.И.О.)

Департамент имущественных отношений Краснодарского края
Государственное казенное учреждение
Краснодарского края «Кубаньземконтроль»
350062, г. Краснодар, ул. Воровского, 233, офис 22.

Акт обследования земельного участка № 82

25 марта 2020 года

(час.мин.)

Крыловский район

В соответствии с Уставом ГКУ КК «Кубаньземконтроль», планом по контролю за эффективным использованием земельных участков, находящихся в государственной собственности Краснодарского края на территории муниципального образования Крыловский район на март 2020 года, распоряжением заместителя директора ГКУ КК «Кубаньземконтроль» № 15-П от 27.02.2020 года, главным специалистом ГКУ КК «Кубаньземконтроль» Курушиным Олегом Александровичем
В присутствии директора ГБУ СО КК «Крыловский комплексный центр социального обслуживания населения» Бич Валерия Александровича
проведено обследование земельного участка находящегося в собственности Краснодарского края с кадастровым номером 23:14:0501002:1006 и площадью 807,0 кв. м, находящегося по адресу : Краснодарский край, Крыловский район, ст. Октябрьская, ул. Красногвардейская, 36

(Краснодарский край, район (город), поселок, село,
станция, улица, другие адресные ориентиры)

В результате обследования установлено следующее:

Земельный участок из земель

земли населенных пунктов

(категория земель)

разрешенное использование которого **для размещения производственного здания с пристройкой**

(вид разрешенного использования земельного участка)

Используемый Государственным бюджетным учреждением социального обслуживания Краснодарского края «Крыловский комплексный центр социального обслуживания населения

(фамилия, имя, отчество гражданина, индивидуального предпринимателя без образования юридического лица, наименование юридического лица)

на основании Свидетельства о гос. регистрации права 23 АН № 069085 от 11.02.2015.,

Вид права: постоянное (бессрочное) пользование.

(правоустанавливающие, правоудостоверяющие документы)

Земельный участок используется для эксплуатации производственного здания с пристройкой. Так же на земельном участке расположена уборная из кирпича. Участок огорожен забором. Участок заасфальтирован частично.

(указать для каких целей фактически используется земельный участок и состояние использования земельного участка на момент обследования)

Дополнительные сведения о земельном участке:

на земельном участке имеются:

Производственное здание, уборная.

(здания, строения, сооружения, в том числе подземные, их принадлежность, функциональное назначение, характеристики)

Главный специалист
ГКУ КК «Кубаньземконтроль»



(подпись)

О.А. Курушин
(ф.и.о)

С содержанием акта ознакомлен:



(подпись)

В.А. Бич
(должность, Ф.И.О.)

Экземпляр акта получил



(подпись)

В.А. Бич
(должность, Ф.И.О.)

Права на объекты недвижимости удостоверяются следующими документами:
здание находится в собственности Краснодарского края, передано Государственному бюджетному учреждению социального обслуживания Краснодарского края «Крыловский комплексный центр социального обслуживания населения, на праве оперативного управления. Свидетельство о гос. регистрации права 23 АН 069086 от 11.02.2015, регистрационный номер 23-23-43/044/2005-096 от 25.04.2006

Выводы и предложения по результатам обследования земельного участка:

Главный специалист
ГКУ КК «Кубаньземконтроль»


(подпись)

О.А. Курушин
(ф.и.о)

С содержанием акта ознакомлен:


(подпись)

В.А. Бич
(должность, Ф.И.О.)

Экземпляр акта получил


(подпись)

В.А. Бич
(должность, Ф.И.О.)

Департамент имущественных отношений Краснодарского края
Государственное казенное учреждение
Краснодарского края «Кубаньземконтроль»
350062, г. Краснодар, ул. Воровского, 233, офис 22.

Акт обследования земельного участка № **81**

25 марта 2020 года

_____ (час.мин.)

Крыловский район

В соответствии с Уставом ГКУ КК «Кубаньземконтроль», планом по контролю за эффективным использованием земельных участков, находящихся в государственной собственности Краснодарского края на территории муниципального образования Крыловский район на март 2020 года, распоряжением заместителя директора ГКУ КК «Кубаньземконтроль» № 15-П от 27.02.2020 года, главным специалистом ГКУ КК «Кубаньземконтроль» Курушиным Олегом Александровичем

В присутствии директора ГБУ СО КК «Крыловский комплексный центр социального обслуживания населения» Бич Валерия Александровича проведено обследование земельного участка находящегося в собственности Краснодарского края с кадастровым номером 23:14:0301002:7563 и площадью 177,0 кв. м, находящегося по адресу : Краснодарский край, Крыловский район, ст. Крыловская, ул. Ленина, д. 21.

(Краснодарский край, район (город), поселок, село, станица, улица, другие адресные ориентиры)

В результате обследования установлено следующее:

Земельный участок из земель

земли населенных пунктов

(категория земель)

разрешенное использование которого – для размещения и эксплуатации здания гаража
(вид разрешенного использования земельного участка)

Используется (предоставлен): Государственным бюджетным учреждением социального обслуживания Краснодарского края «Крыловский комплексный центр социального обслуживания населения».

(фамилия, имя, отчество гражданина, индивидуального предпринимателя без образования юридического лица, наименование юридического лица)

на основании Свидетельства о гос. регистрации права 23 АН № 069082 от 11.02.2015.,

Вид права: постоянное (бессрочное) пользование.

(правоустанавливающие, правоудостоверяющие документы)

Земельный участок используется для размещения и эксплуатации гаража. На земельном участке расположен гараж из кирпича. Участок заасфальтирован частично

(указать для каких целей фактически используется земельный участок и состояние использования земельного участка на момент обследования)

Дополнительные сведения о земельном участке:

на земельном участке имеются:

кирпичный гараж.

(здания, строения, сооружения, в том числе подземные, их принадлежность, функциональное назначение, характеристики)

Главный специалист
ГКУ КК «Кубаньземконтроль»


(подпись)

О.А. Курушин
(ф.и.о)

С содержанием акта ознакомлен:
Представитель землепользователя


(подпись)

В.А. Бич
(должность, Ф.И.О.)

Экземпляр акта получил


(подпись)

В.А. Бич
(должность, Ф.И.О.)

Права на объекты недвижимости удостоверяются следующими документами: здание находится в собственности Краснодарского края, передано Государственному бюджетному учреждению социального обслуживания Краснодарского края «Крыловский комплексный центр социального обслуживания населения, на праве оперативного управления.

Свидетельство о гос. регистрации права 23 АН 069091 от 11.02.2015г., регистрационный номер 23-23-43/005/2008-434 от 18.04.2008 г.

Выводы и предложения по результатам обследования земельного участка:

Главный специалист
ГКУ КК «Кубаньземконтроль»


(подпись)

О.А. Курушин
(ф.и.о)

С содержанием акта ознакомлен:
Представитель землепользователя


(подпись)

В.А. Бич
(должность, Ф.И.О.)

Экземпляр акта получил


(подпись)

В.А. Бич
(должность, Ф.И.О.)

Департамент имущественных отношений Краснодарского края
Государственное казенное учреждение
Краснодарского края «Кубаньземконтроль»
350062, г. Краснодар, ул. Воровского, 233, офис 22.

Акт обследования земельного участка № 80

25 марта 2020 года

(час.мин.)

Крыловский район

В соответствии с Уставом ГКУ КК «Кубаньземконтроль», планом по контролю за эффективным использованием земельных участков, находящихся в государственной собственности Краснодарского края на территории муниципального образования Крыловский район на март 2020 года, распоряжением заместителя директора ГКУ КК «Кубаньземконтроль» № 15-П от 27.02.2020 года, главным специалистом ГКУ КК «Кубаньземконтроль» Курушиным Олегом Александровичем
В присутствии директора ГБУ СО КК «Крыловский комплексный центр социального обслуживания населения» Бич Валерия Александровича

проведено обследование земельного участка находящегося в собственности Краснодарского края с кадастровым номером 23:14:0301002:894 и площадью 1157,0 кв. м, находящегося по адресу: Краснодарский край, Крыловский район, ст.Крыловская, ул. Кооперативная, д. 76.

(Краснодарский край, район (город), поселок, село, станица, улица, другие адресные ориентиры)

В результате обследования установлено следующее:

Земельный участок из земель

земли населенных пунктов

(категория земель)

разрешенное использование которого – **для размещения административного здания и сооружений**

(вид разрешенного использования земельного участка)

Используется (предоставлен): Государственным бюджетным учреждением социального обслуживания Краснодарского края «Крыловский комплексный центр социального обслуживания населения».

(фамилия, имя, отчество гражданина, индивидуального предпринимателя без образования юридического лица, наименование юридического лица)

на основании Свидетельства о гос. регистрации права 23 АН № 069090 от 11.02.2015г, вид права: постоянное (бессрочное) пользование.

(правоустанавливающие, правоудостоверяющие документы)

Земельный участок используется для эксплуатации административного здания и сооружений. Так же на земельном участке расположен гараж, уборная из кирпича, некапитальное строение беседка. Участок заасфальтирован частично.

(указать для каких целей фактически используется земельный участок и состояние использования земельного участка на момент обследования)

Дополнительные сведения о земельном участке:

на земельном участке имеются:

административное здание, гараж, уборная, некапитальное строение беседка.

(здания, строения, сооружения, в том числе подземные, их принадлежность, функциональное назначение, характеристики)

Главный специалист
ГКУ КК «Кубаньземконтроль»


(подпись)

О.А. Курушин
(ф.и.о)

С содержанием акта ознакомлен:


(подпись)

В.А. Бич
(должность, Ф.И.О.)

Экземпляр акта получил


(подпись)

В.А. Бич
(должность, Ф.И.О.)

Права на объекты недвижимости удостоверяются следующими документами: здание находится в собственности Краснодарского края, передано Государственному бюджетному учреждению социального обслуживания Краснодарского края «Крыловский комплексный центр социального обслуживания населения, на праве оперативного управления. Свидетельство о гос. регистрации права 23 АН 069088 от 11.02.2015, регистрационный номер 23-23-43/051/2009-046 от 20.01.2010 г., 23 АН № 069087 от 11.02.2015 г., 23-23-43/044/2005-098 от 25.04.2006 г.

Выводы и предложения по результатам обследования земельного участка:

Главный специалист
ГКУ КК «Кубаньземконтроль»


(подпись)

О.А. Курушин
(ф.и.о)

С содержанием акта ознакомлен:


(подпись)

В.А. Бич
(должность, Ф.И.О.)

Экземпляр акта получил


(подпись)

В.А. Бич
(должность, Ф.И.О.)